

MINISTERSTWO ŚRODOWISKA
Zaceniodawca



PAŃSTWOWY INSTYTUT GEOLOGICZNY
Generalny Wykonawca Mapy Hydrogeologicznej Polski
w skali 1 : 50 000


PAŃSTWOWY INSTYTUT GEOLOGICZNY ODDZIAŁ KARPACKI
31-560 Kraków, ul. Skrzatów 1

MAPA HYDROGEOLOGICZNA POLSKI
w skali 1 : 50 000

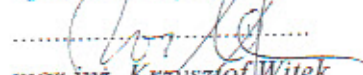
Arkusz LACHOWICE (1013)



Opracowali:



dr inż. Józef Chowaniec
upr. geol. Nr 040254


mgr inż. Krzysztof Witek
upr. geol. Nr 050987

DYREKTOR NACZELNY

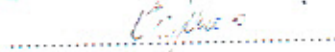
Państwowego Instytutu Geologicznego

p.o. DYPLOMATY
Państw. Instytutu Geologicznego



data: ...

Redaktor arkusza:


doc. dr Danuta Poprawa



Sfinansowano ze środków

NARODOWEGO FUNDUSZU OCHRONY
ŚRODOWISKA I GOSPODARKI WODNEJ

Warszawa, 2000